

Institut městské informatiky HMP - leden 1995:

Praha - správní členění města



● PRAHA 1

ZÁJMOVÁ ÚZEMÍ PRO ROZVOJ UK V PRAZE

GENEREL UNIVERZITY KARLOVY

GENEREL UNIVERZITY KARLOVY

ZÁJMOVÁ ÚZEMÍ PRO ROZVOJ UK V PRAZE /GRAFICKÁ ČÁST

PRAHA 1

S E Z N A M P Ř Í L O H :

- 1 Panorama Prahy s vyznačením zájmového území UK v Praze 1
 - 2 Pohled od Prašné brány na Celetnou ulici a část Starého Města v Praze 1
Znaky částí městského obvodu Praha 1
 - 3 Úvod , průvodní zpráva
Z HISTORICKÉHO VÝVOJE ÚZEMÍ
 - 4.1 Panorama Prahy tzv.Sadelerův prospekt /části / z r.1606
 - 4.2 Karolinum na nejstarším plánu Starého Města z r.1641
 - 4.3 Pohled na Karolinum/ rytina podle kresby F.B.Wernera z r. 1740
 - 4.4 Panorama Prahy z r. 1685 a r.1740
 - 4.5 J.D.Huber: Pohledy na St.Město a na Nové Město /Perspektivní plán Prahy z r.1769
 - 4.6 Hergetuv plán Prahy / výřez části Malá Strana,Staré Město / z r.1791
 - 4.7 Hergetuv plán Prahy - Varianta „C“ z r.1791
 - 4.8 Joseph Ju“ttner -Plán Prahy /část / z r.1816
 - 4.9 Langweiluv model Prahy z let 1826-1834
 - 4.10 Katastr.plán-stav s vyznačením asanací židovského města,Katastr.plán z r.1842
 - 4.11 Alegorie čtyř fakult univerzity na soše Karla IV. z r.1848
 - 4.12 Pohledový plán Prahy /část / z r. 1926
- Z GENERELU UK PRAHA /r.1994
- 5.1 Sumarizace základ.údajů pro fakulty UK Praha +funkční vazby na území Prahy 1
ZÁKLADNÍ ÚDAJE FAKULT UK ,KTERÉ MAJÍ /MOHOU MÍT/ K ÚZEMÍ PRAHY 1 VZTAH
 - 5.2 Filozofická fakulta,Právnická fakulta
 - 5.3 Pedagogická fakulta, Fakulta sociálních věd
 - 5.4 Matematicko fyzikální fakulta, Fakulta tělesné výchovy a sportu
 - 5.5 Evangelická teologická fakulta, Husitská teologická fakulta
- ÚZEMÍ PRAHA 1 -STAV
- 6 Panoramatický pohled z rampy Pražského Hradu
 - 7 Chráněná území Prahy 1
 - 8 Letecký pohled od severu.
Praha 1,StaréMěsto- Fakulty Právnická,Filozofická a další soubor budov UK.
 - 9 Urbanistické bloky PPR /stav - číslování / z materiálů ÚR MP, I.1996
 - 10 Letecký pohled od jihozápadu. Praha 1 -části území Starého a Nového Města.
 - 11 UK - STÁVAJÍCÍ OBJEKTY UŽÍVANÉ V PRAZE 1 /+STABILIZOVANÉ OBJEKTY
- 11.1 SEZNAM OBJEKTŮ UK
 - 11.2 SITUACE ,měř. 1:10 000
 - 12.1 Jihozápadní letecký pohled na areál Univerzity Karlovy s Karolinem.
 - 12.2 Letecký pohled od severozápadu na Staroměstské náměstí a okolí v Praze 1
se sídly Rektorátu a vrcholných odborných pracovišť Univerzity Karlovy

POŘIZOVATEL : REKTORÁT UNIVERZITY KARLOVY / ODBOR ROZVOJE UK

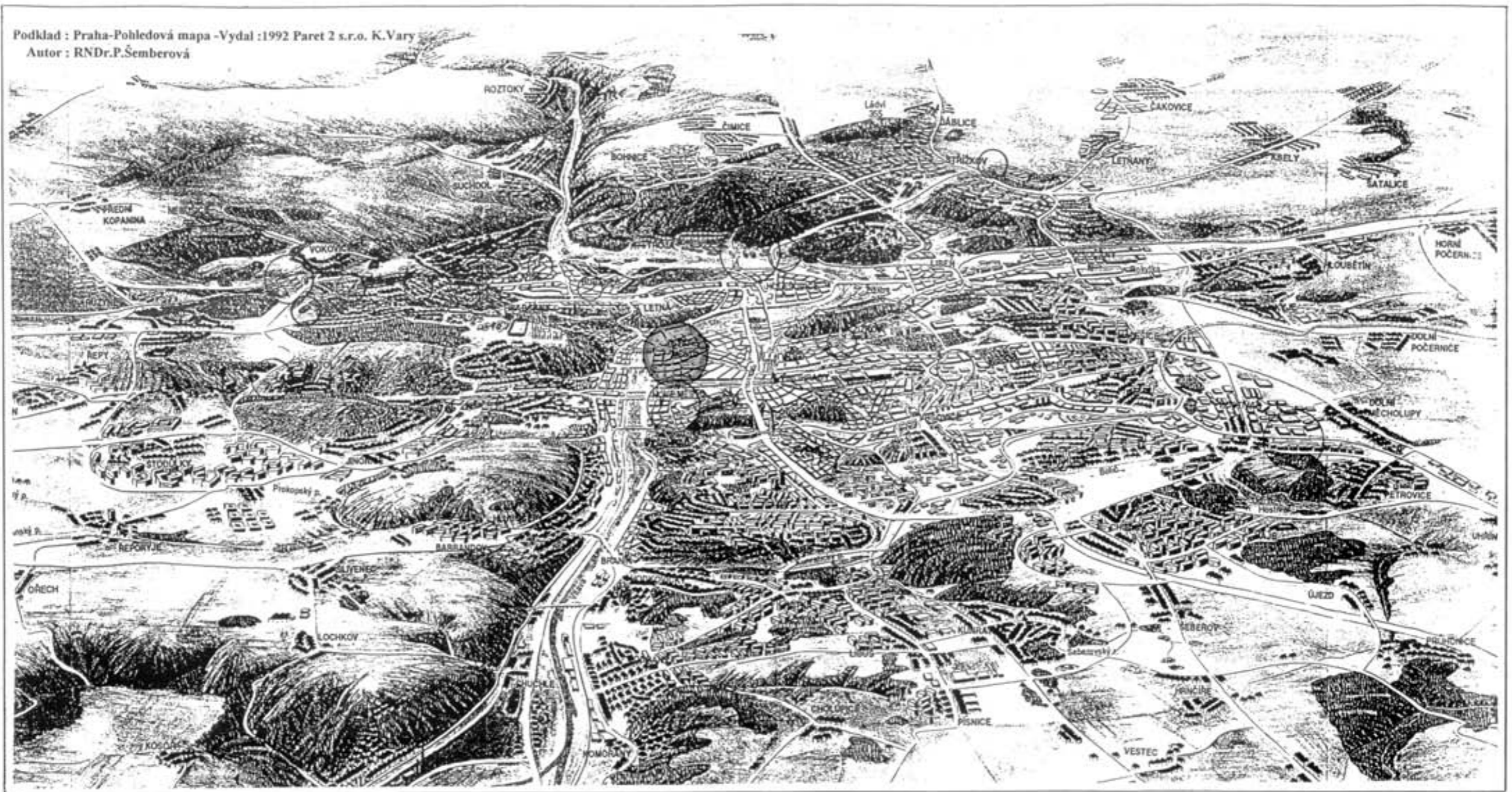
ZPRACOVATEL: ING.ARCH.MARIE HUBÍKOVÁ *Hubikova*
* PROJEKČNÍ ATELIER / PRAHA 1,KAPROVA 10

DATUM: XII. 1996

Související elaborát UK :

KAROLINUM -ze stavebně historického vývoje univerzitních kolejí a areálu UK v Praze 1

Podklad : Praha-Pohledová mapa -Vydal :1992 Paret 2 s.r.o. K.Vary
Autor : RNDr.P.Šemberová




● PRAHA 1



GENEREL UNIVERZITY KARLOVY

ZÁJMOVÁ ÚZEMÍ PRO ROZVOJ UK V PRAZE



Znaky čtyř částí
městského obvodu Praha 1



Pohled od Prašné brány na Celetnou ulici a část Starého Města v Praze 1
se sídly Rektorátu a dalších vrcholných pracovišť
Univerzity Karlovy

GENEREL UNIVERZITY KARLOVY ZÁJMOVÁ ÚZEMÍ PRO ROZVOJ UK V PRAZE

GRAFICKÁ ČÁST

ÚZEMÍ: PRAHA 1

ÚVOD - PRŮVODNÍ ZPRÁVA

Elaborát je vypracován jako součást prací souvisejících s rozvojem stavebních fondů Univerzity Karlovy na území hlavního města Prahy.

V rámci aktualizace generelu rozvoje UK v Praze shrnuje grafické materiály, které se vztahují k současnému stavu a záměrům rozvoje UK v obvodní části hlavního města - Prahy 1.

Do materiálů jsou zahrnuty závěry dílčích etap -generelů fakult a dalších součástí UK pro tuto územní část, které byly řešeny v období r.1992 -1996, závěry koordinace Univerzity Karlovy jako celku na území hlavního města Prahy a rovněž část historických ,příp.dalších dokumentací, které mají vztah k dnešnímu řešení rozvoje UK v obvodu Prahy 1.

Účelem práce je aktualizace podkladových materiálů UK

- pro další řešení a projednávání problematiky UK při zpracování příslušných částí území Prahy v rámci územního plánu hl.města,
- pro upřesňování a koordinaci stavebních programů, záměrů, stavebních,příp. dislokačních akcí UK v rámci obvodu Prahy 1.

ZÁJMOVÉ ÚZEMÍ PRO ROZVOJ UK V PRAZE

*ÚZEMÍ PRAHA 1

Území obvodu ústřední státní správy Praha 1 -městská část Praha 1 zahrnuje na ploše 553,47 ha celkem 6 katastrálních území :

**Josefov, Staré Město,
Malá Strana/část/, Hradčany/část/, Nové Město/část/, Vinohrady/část/.**

Území Prahy 1 - součást Pražské památkové rezervace /PPR/ ,
- metropole ČR zařazené do seznamu světových památek UNESCO,

je nejvýznamnějším územím pro rozvoj Univerzity Karlovy , která je historickým vývojem sedmi století danou,organickou součástí historického jádra Prahy a v souladu s tímto musí být rozvíjena.

Jedná se o území s největším soustředěním rozsáhlého souboru budov UK, jejichž situování mnohdy vyplývá ze stavebního vývoje původních historických krystalizačních jader UK , a které jsou součástí chráněné historické urbanistické struktury města.

Budovy jsou převážně v seznamu chráněných nemovitých kulturních památek s nejvyšší architektonickou a historickou kvalitou a nejvyššími nároky na veškeré stavební zásahy .

Zejména se jedná o nejvýznamnější areál budov Univerzity Karlovy,zahnující národní kulturní památku Karolinum.

Situování současného areálu a souboru budov UK v Praze 1 ,

přinášející oboustranné výhody symbiozy univerzity s centrem hlavního města, doprovází však řada problémů a negativ, mezi něž m.j. patří :

- omezené podmínky pro řešení rozvoje UK , zejména problémy zajištění hluboce deficitních prostorových podmínek /které jsou dále ohroženy restitučními nároky/ fakult a součástí UK stabilizovaných v centru Prahy,
obtížné řešení kritického stavu těchto pracovišť UK, jejichž prostorové podmínky většinou zásadně omezují rozsah a perspektivy vlastního poslání ,činnosti těchto součástí UK a převážně nejsou adekvátní jejich významu-mnohdy nad rámec UK,
- obtížná možnost soustředění pracovišť UK , která jsou rozptýlena na území-z části v nestabilních nájmech, převážně bez přímé vazby na kooperující fakulty nebo součástí UK,nereálnost společného využití některých funkčních částí a zařízení,
- velmi omezené možnosti získání dalších objektů pro UK ,
- téměř nereálné zajištění nové výstavby UK,zejména v současných podmínkách, kdy je UK zařazena do komerčního systému získávání stavebních pozemků.

Generel Univerzity Karlovy předpokládá do r.2010 na území Prahy výhledový počet 28 700 studentů celkem / 22000 studentů denního studia. Ze závěrů generelu vyplývají, kromě jiných problémů, rozsáhlé deficity užitných ploch pro všechny funkční zóny UK. Na území Prahy 1 jsou prostorové podmínky UK nejkritičtější.

Optimalizace stávajících podmínek a výhledový rozvoj UK v centru města obecněji souvisí s realizací základních směrů koncepce rozvoje celé Univerzity Karlovy na území hlav. města, kterými jsou již dříve založené záměry nových areálů UK v Praze, jejichž aktualizované stavební programy zahrnují i nároky fakult a součástí UK, stabilizovaných pro výhled v Praze 1.

Jedná se především o dokončení areálu UK v Praze 7-8 Troja Pelc -Tyrolka a nový areál Pedagogické fakulty v Praze15-Hostivaň /s předpokladem rozsáhlejšího areálu Univerzity Karlovy/, jejichž realizací je m.j. podmíněno uvolnění části stávajících objektů UK v Praze 1 pro rektorát, společné součásti a zařízení UK, která mají na rektorát a centrum Prahy nezbytné funkční vazby.

Vzhledem k závěrům déledobé prognózy vývoje počtu studentů UK, kdy se předpokládá výraznější nárůst výhledového počtu studentů UK, a také k některým zásadním problémům realizace výše uvedených areálů , byl vypracován rámcový stavební program nového kampusu Univerzity Karlovy v Praze pro 10000 studentů.


Tento není dosud jednoznačně na území Prahy lokalizován.

Problematiku jednotlivých fakult a součástí UK řeší samostatně přílohy generelu.

Základní údaje z generelu pro fakulty stabilizované v Praze 1, eventuelně další, které mají/mohou mít/ k centru funkční vztah zahrnují přílohy č. 5.1 -5.5 tohoto elaborátu.

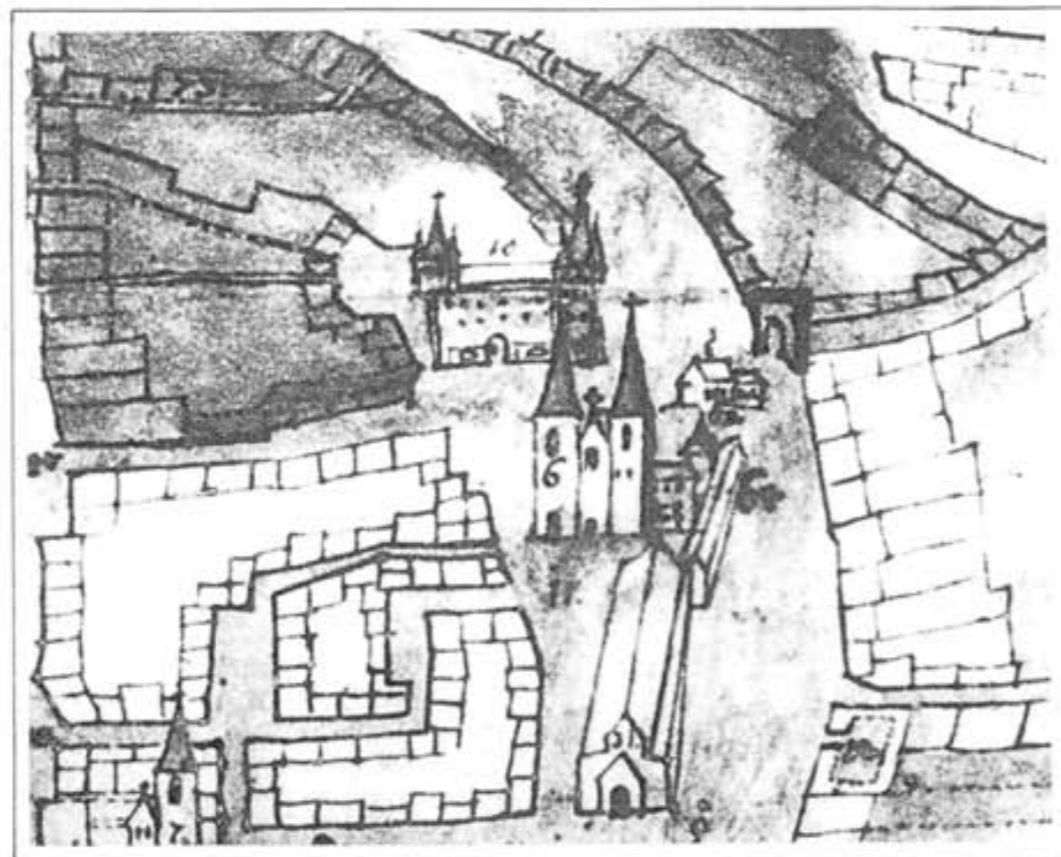
V oblasti Prahy 1 a PPR je naléhavě nutné ve vztahu k počtům studentů doplnit nedostatečné kapacity ubytování a stravování UK.Je nutné získat náhradní pozemek nebo objekt za odejmutou lokalitu Křížovnická - desetiletí rezervovanou pro výstavbu menzy UK /dnešní záměr hotelu Four Seasons/.

Při dalším řešení podmínek UK na území Prahy 1 bude účelná koordinace se záměry města ,s rozvojem ČVUT, příp. jiných vysokých škol a dalších institucí.



ČÁST STARÉHO A NOVÉHO MĚSTA PRAŽSKÉHO


kreslil Filip van den Bosche, ryl Jan Wechter, vydal Jilji Sadeler v Praze 1606
Grafické sbírky Národní galerie v Praze



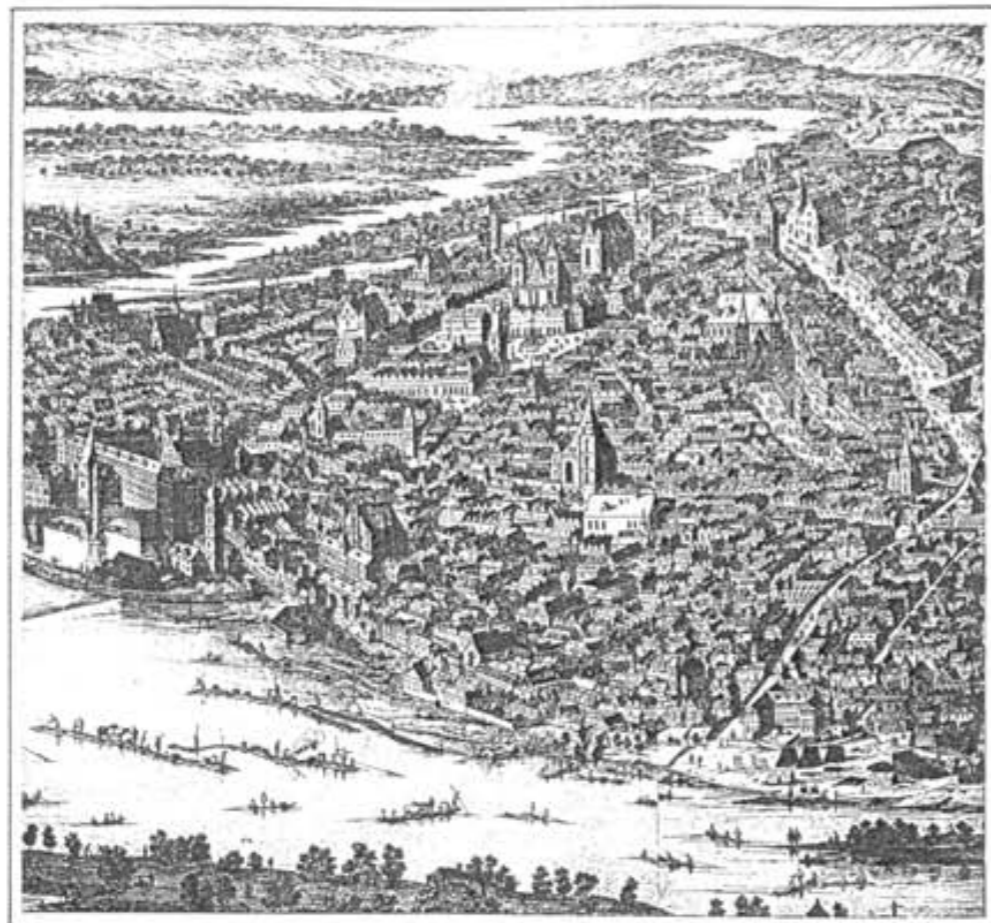
Detail plánu : Karolinum v pozadí označené číslem 10,
vpředu kostel svatého Havla s číslem 6.



KAROLINUM NA NEJSTARŠÍM PLÁNU STARÉHO MĚSTA PRAŽSKÉHO z r.1641
Párně dílo Matouše Ungera zachované ve Strahovské knihovně v Praze.

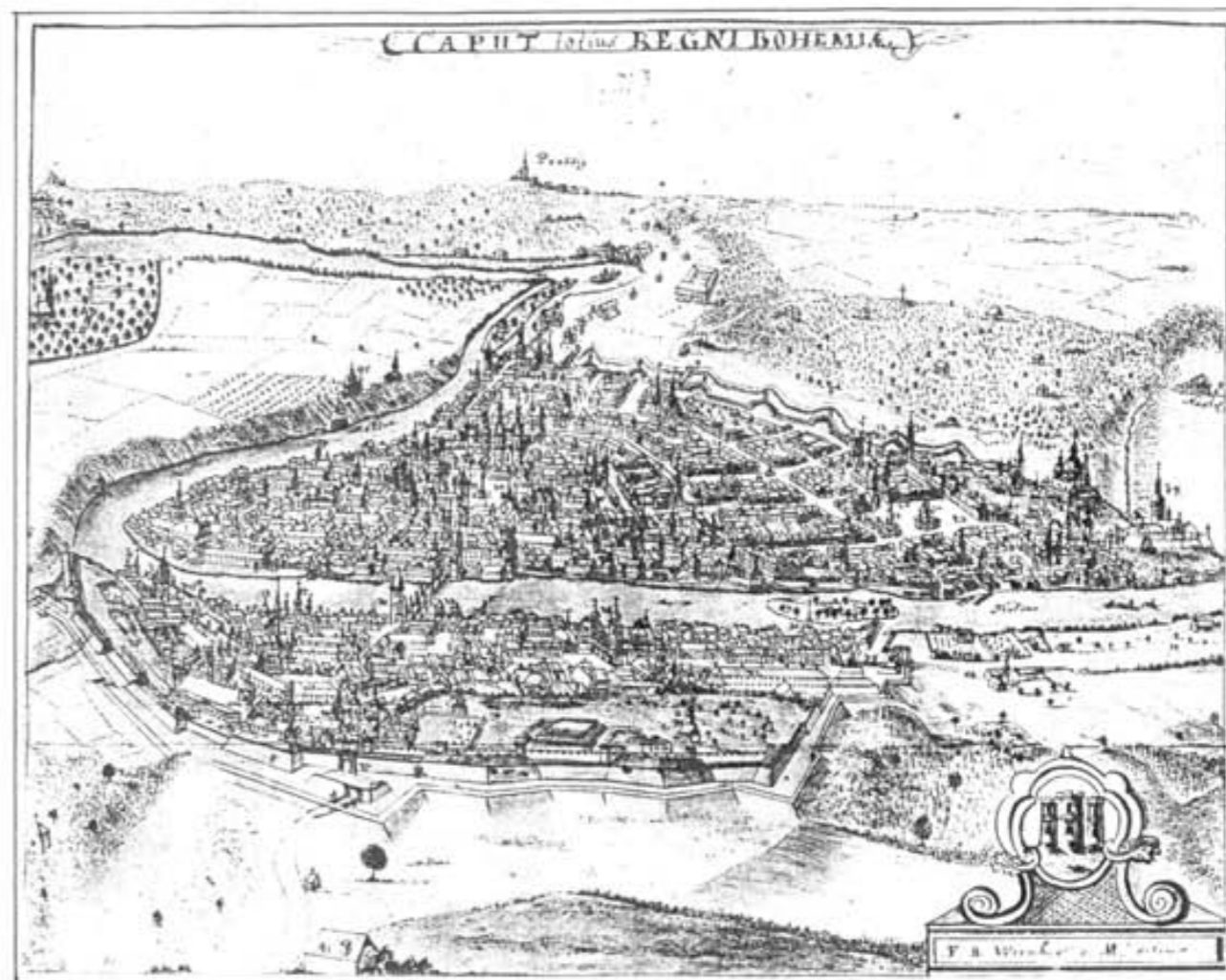


POHLED NA KLÁŠTER SV. HAVLA /VLEVO/ A NA KAROLINUM /VPRAVO/.
 Rytina podle kresby F. B. Wernera z roku 1740. Ryl J. G. Ringle.
 Vydal Martin Engelbrecht. /Grafická sbírka Národní galerie v Praze.



Folpertus van Ouden-Allen ,r.1685

Staré Město vlivům baroka odolává, jedině jezuitské Klementinum narušuje jeho gotický ráz



Fr. B. Werner ,kolem r.1740

Pražská města spojená hradbami a vklíněná do vltavské kotliny

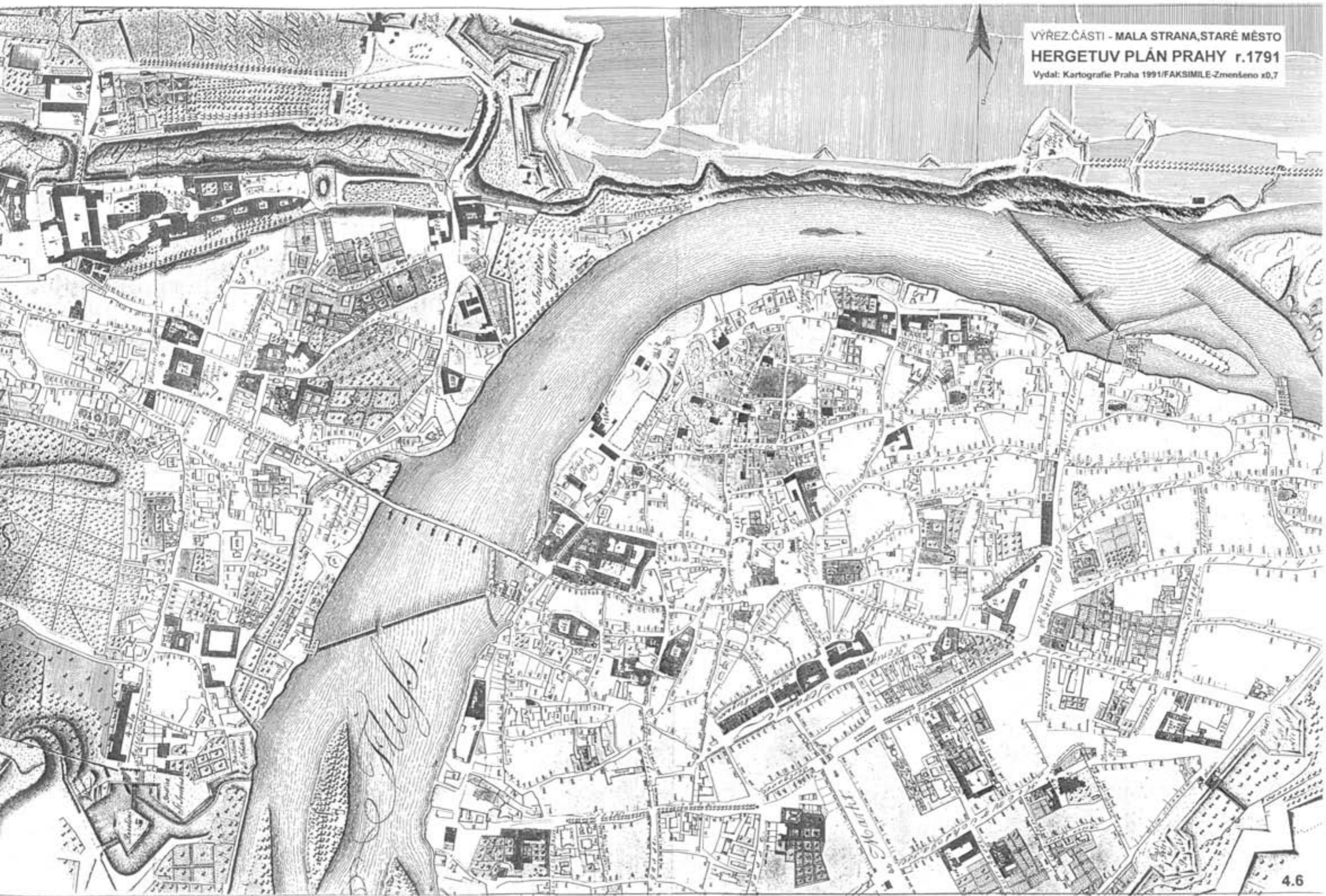


Pohled na Horní Nové Město

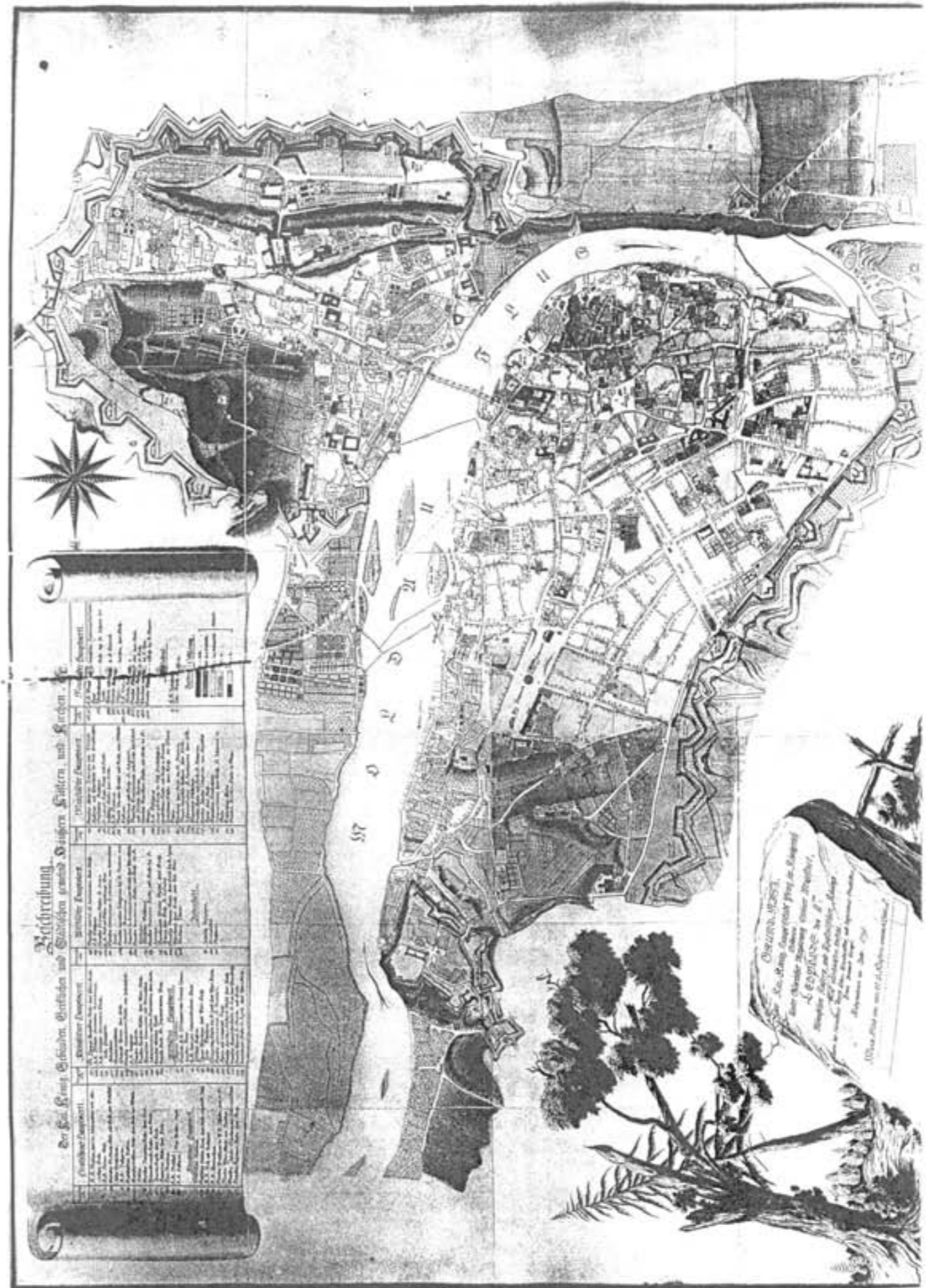


Pohled na Staré Město Pražské

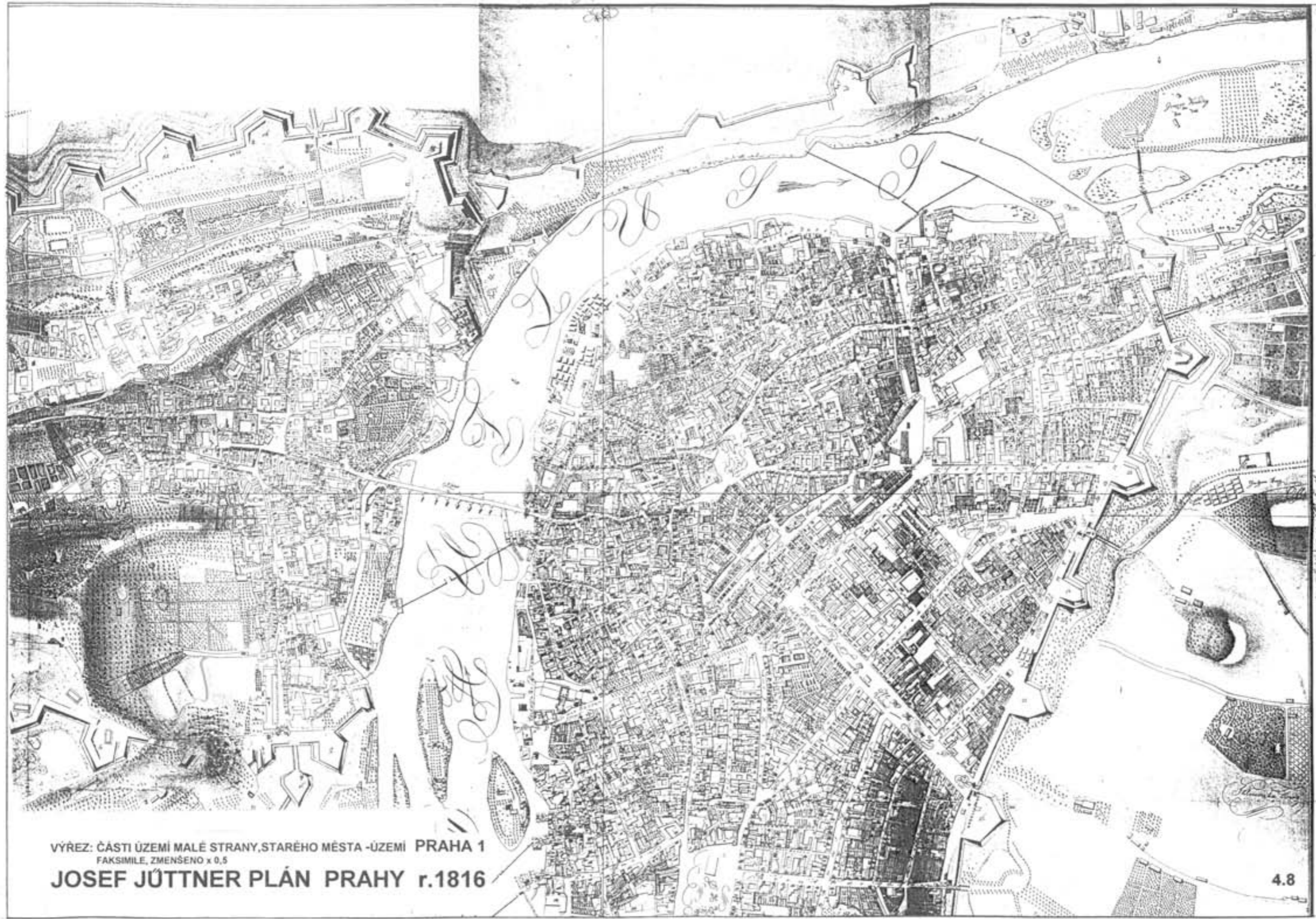
VÝREZ ČÁSTI - MALÁ STRANA, STARÉ MĚSTO
HERGETUV PLÁN PRAHY r.1791
Vydal: Kartografie Praha 1991/FAKSIMILE-Zmenšeno x0,7



VARIANTA „C“
 HERGETUV PLÁN PRAHY r.1791
 Vydal: Kartografie Praha 1991 FAKSIMILE - Zmenšeno



Pl. 1.
Státní úřad
280




VÝREZ: ČÁSTI ÚZEMÍ MALÉ STRANY, STARÉHO MĚSTA - ÚZEMÍ PRAHA 1
FAKSIMILE, ZMENŠENO x 0,5
JOSEF JÜTTNER PLÁN PRAHY r.1816



Staroměstské náměstí, na němž stály dvě kašny, vojenská strážnice a mariánský sloup.
 Na západní straně stála gotická Staroměstská radnice
 s několika přilehlými domy. Průčelí chrámu sv. Mikuláše kryl Krenův dům.
 U paty radniční věže s orlojem byly krámký.



Josefov od severu směrem ke Staroměstskému náměstí. V popředí starý židovský
 hřbitov. Ve shluku domů se ztrácejí jednotlivé synagogy ghetta.



Socha Karla IV. jako zakladatele univerzity
s postavami symbolizujícími jednotlivé fakulty
Arnošt Hähnel r.1848
/k 500 výročí založení univerzity/
Staroměstská strana Karlova mostu - Křižovnické náměstí



Alegorie teologické fakulty



Alegorie právnické fakulty



Alegorie lékařské fakulty



Alegorie filozofické fakulty

ALEGORIE ČTYŘ FAKULT UNIVERZITY NA SOŠE KARLA IV./ r.1848
Praha 1, Křižovnické náměstí

POHLEDOVÝ PLÁN PRAHY r. 1926

Vydal: PAF, Český Brod r.1996

VÝŘEZ: PANORAMA NÁBŘEŽÍ, STARÉHO MĚSTA - ÚZEMÍ PRAHA 1

V POZADÍ - ÚZEMÍ PRAHY 3, 10

4.12



- Fakulty UK stabilizované pro výhled Univerzity Karlovy v Praze 1
- Fakulty UK, které mají /mohou mít/ k území Prahy 1 funkční, příp. perspektivně dislokační vztah

č.	Fakulta název		Počet studentů				PUč V + VV + H /m2/					nárok - výpočet Q m2/1st. den.st.	nezajišt. rozdl.	Řešení pro výhled do r. 2010 (Poznámka)	
			stav 10.93		výhled 2010		stav PUč /m2/	Q celk.st./den.st.	výhled stabilizováno		Q m2/1st. den.st.				
			celkem	denní	celkem	denní			pro fak.	Př.č.					pro UK
1	Filozofická fakulta	●	5669	4080	6000	4500	12723	2,25/ 3,12	7885	P1	4799	34285	7,618	26400	nová výstavba, Péc-Tyroška, P7,8
2	Právnícká fakulta	●	3608	2833	3300	3300	18094	5,03/ 6,39	18094	P1	-	19800	6,00	1806	intenziv. využití stáv. obj. P1
3	Pedagogická fakulta	○	4465	2201	4500	2700	8271	1,85/ 3,06	3835	P1	(2960)	32400	12,00	28565	nový areál v Hostivaři, P10
4	Fakulta sociálních věd	○	808	618	1100	900	3023	3,74/ 4,89	1994	P1	620	8850	9,50	6856	nová výstavba, Péc - Tyrolka, P7,8
5	1. lékařská fakulta		2655	2159	3500	3000	32459	12,23/15,03	32459	P2	-	47100	15,60	14631	14192 m2 - dostavby a vestavby, koordinace s VFN P2
6	2. lékařská fakulta		1004	818	1190	1100	12689	12,64/15,51	8265	P5,(8)	831	19250	17,50	10985	nová výstavba č.1,2A v areálu FNM, č.2B,3 záp. od FNM
7	3. lékařská fakulta		1008	889	1175	900	9062	8,99/10,19	9062	P10,2,8	-	9765	10,85	703	sek. obj. v P2, intenziv. využ. stáv. areálu FNKV, SZÚ P10
8	Přírodovědecká fakulta		1879	1743	2600	2100	24395	12,98/13,99	23716	P2	-	39900	19,00	16184	intenziv. využ. území, vestavby, nová dislokace UK,P2
9	Matematicko-fyzikální fakulta	○	2217	1788	2200	1800	19409	8,75/10,85	10876	P1, 8	8359	36876	20,48	26000	dostavba areálu Péc-Tyroška, P7,8
10	Fakulta tělesné výchovy a sportu	○	1576	1025	1865	1365	17519	11,12/17,09	21165	P6, (11)	-	25494	18,68	4329	dostavba areálu FITVS - Vokovice, P6
11	Katolická teologická fakulta		661	167	670	170	1200	1,82/ 7,05	1200	P6	-	2176	12,80	976	společně využ. objektu Arcbiskupství v P6
12	Evangelická teologická fakulta	○	247	164	250	210	984	3,98/ 6,00	-	(P1)	-	2100	12,80	2100	do r. 2000 v obj.č.3 - 1470 m2, po r.2000 neokalizov.
13	Husitská teologická fakulta	○	300	213	350	174	1835	2,78/ 3,92	-	P3	-	2227	12,80	2227	dostavba fakulty k boboslovecké koleji, P3
Celkové součty:			26 097	18 698	28 700	22 219	161 663	6,19/ 8,64	138 551		17 569	280 223	12,66	141 762	

TAB. č. 1 Objekty užívané fakultou UK

gen. 92 č. obj.	Č. obj. fakulty	Název a adresa objektu ulice č.o. / č.p.	Majet. vztah	Celková plocha PU / m ²	PUč V+VV+H /m ²		Poznámka
					stav	vyhled stabilizováno pro fakultu pro UK	
1.1	1.	Praha 1, nám. J. Palacha 2/1 Děkanát	FF	12593	7363	7363	Objekt vyžaduje modernizaci
1.2	2.	Praha 1, Hyberská 3/1036 Špokův palác	FF	1532	522	522	Objekt vyžaduje kompletní rekon
1.3a	3.	Praha 1, Celetná 18/561 Jeřábkův dům	RUK		217	217	Předpokládané využití pro RUK
1.3b	4.	Praha 1, Celetná 20 Buquoy	RUK	1801	1613	1613	Předpokládané využití pro RUK
1.3c	5.	Praha 1, Ovocný trh 7 Buquoy	RUK		1074	1074	Předpokládané využití pro RUK
1.3d	6.	Praha 1, Celetná 22 Stará Astoria	RUK	1051	987	987	Předpokládané využití pro RUK
1.3e	7.	Praha 1, Ovocný trh 9 Nová Astoria	RUK		652	652	Předpokládané využití pro RUK
1.4	8.	Praha 1, Celetná 13/597 Carreto Millesimovský palác	PaF	3105	256	256	K ponechání PaF UK
1.5	9.	Praha 1, Londýnská 30/623	nájem		38	39	
celkem PUč /m ² /				12 723	7 885	4 799	39

ZÁKLADNÍ ÚDAJE

STAV 1993/94

STÁVAJÍCÍ UŽÍVANÉ PLOCHY
V+VV+H

12 723 m²PUč

Q= 2,245 m²/1 stud.celk.

Q= 3,118 m²/1 stud.den.st.

POČET STUDENTŮ : 4080 denní stud.

1053 při zam.

253 cizinci

150 mimořád.

43 postgrad.

109 zvl.druhy

celkem : 5669 studentů

POČET PEDAGOGŮ celkem 528/469inter.

NÁROKY PLOCHY V+VV+H

VÝPOČET DLE UKAZATELŮ pro výhled.pocet studentů:denního st. 4500

počet zaměstnanců: celkem 700/500 pedagogů celkem 6000

výpočet : 34 285 m²PUč/ Q=7,618 m²/1 stud.d.st.

Stávající stabiliz.plochy: 7 885 m²PUč

rozdíel: 26 400 m²PUč

VÝHLED.ŘEŠENÍ

lokalizace na území Prahy : PUč m² V+VV+H: POČET STUDENTŮ :
celkem /denní st.

Praha 1 /stáv.obj.č.1,2/ 7 885 m² 2000 /1200

Praha 7,8 /nový areál UK/ 26 400 m² 4000 /3300

pozn.: zóny pro TV,U,S řešeny společně v rámci UK.

TAB. č. 1 Objekty užívané fakultou UK

gen. 92 obj.č.	Č. obj. fakulty	Název a adresa objektu ulice č.o. / č.p.	Majet. vztah	Celková plocha PU / m ²	PUč V+VV+H /m ²		Poznámka
					stav	vyhled stabilizováno pro fakultu pro UK	
2.1	1	Praha 1, Nám. Curieových 7/901 Právnická fakulta	UK	25684	18094	18094	

ZÁKLADNÍ ÚDAJE

STAV 1993/94

STÁVAJÍCÍ UŽÍVANÉ PLOCHY
V+VV+H

18 094 m²PUč

Q= 5,026 m²/1 stud.celk.

Q= 6,387 m²/1 stud.den.st.

POČET STUDENTŮ : 2833 denní stud.

481 při zam.

146 cizinci

148 mimořád.

- postgrad.

- zvl.druhy

celkem : 3608 studentů

POČET PEDAGOGŮ celkem 146/145 inter.

NÁROKY PLOCHY V+VV+H

VÝPOČET DLE UKAZATELŮ pro výhled.pocet studentů:denního st. 3300

počet zaměstnanců: celkem 260/ 150 pedagogů celkem 3300

výpočet : 19 800 m²PUč/ Q= 6,0 m²/1 stud.d.st.

Stávající stabiliz.plochy: 18 094 m²PUč

rozdíel: 1 806 m²PUč

VÝHLED.ŘEŠENÍ

lokalizace na území Prahy : PUč m² V+VV+H: POČET STUDENTŮ :
celkem /denní st.

Praha 1 18 094 m² 3300 /3300

Stávající budova Práv.fak. +vestavby

pozn.: zóny pro TV,U,S řešeny společně v rámci UK.

TAB. 1 Objekty užívané fakultou UK

gen. 92 obj. č.	Č. obj. fakulty	Název a adresa objektu ulice č.o./č.p.	Majet. vztah	Celková plocha PU m ²	PUč V+VV+H m ²			Poznámka
					stav	výhled stabilizováno pro fakultu	k vyřazení pro UK	
3.1	1	Praha 1, M.D. Retigové 4/47	UK	4545	2340	2340		
3.2	2	Branova n.L., Královická 915	UK	5703	2960		*2960	pro UK závisí na realizaci nového areálu PeF
3.4	3	Praha 1, Celetná 13/597 Carreto Měsíimovský palác	PeF	2226	940	940		
	4	Praha 1, Myslíkova 7	PeF	818	555	555		
	5	Praha 9- Černý Most, Vyššího 9	nájem	2147	1135			1135
3.8	6	Praha 1, Příkladná 2/658	nájem	164	110			110
	7	Praha 1, Na Zderaze 5	nájem	87	53			53
3.6	8	Praha 1, Senovážná nám. 26	nájem	235	178			178
c e l k e m				15925	8271	3835	2960	1476 m ²

ZÁKLADNÍ ÚDAJE
STAV 1993/94

STÁVAJÍCÍ UŽÍVANÉ PLOCHY
V+VV+H
8 271 m² PUč
Q= 1,85 m²/1 stud.celk.
Q= 3,06 m²/1 stud.den.st.

POČET STUDENTŮ : 2201 denní stud.
1015 při zam.
13 cizinci
66 mimořád.
118 postgrad.
1052 zvl.druhy
celkem : 4465 studentů
POČET PEDAGOGŮ celkem 338 /338 inter.

NÁROKY PLOCHY V+VV+H
VÝPOČET DLE UKAZATELŮ pro výhled.pocet studentů:denního st. 2700
počet zaměstnanců: celkem 550/350 pedagogů celkem 4500
výpočet : 32 400 m² PUč/ Q= 12,0 m²/1 stud.d.st.
Stávající stabiliz.plochy: 3 835 m² PUč
rozdíel: 28 565 m² PUč

VÝHLED.ŘEŠENÍ
lokalizace na území Prahy : PUč m² V+VV+H: POČET STUDENTŮ :
celkem /denní st.

Praha 1 /obj.č.1,3,4/ 3 835 m² 500/ 400
Praha 10-Hostivař
nový campus PeF 28 565 m² 4000/2300
součástí kampusu:
Ubytování -koleje 1620 lůžek, PUč=25272 m²
Stravování-menza 2500 hl.j. ,PUč= 3125 m²
Tělových.zařizení :částečně řešena ve Sportovním areálu.

TAB. 1 Objekty užívané fakultou UK

gen. 92 obj. č.	Č. obj. fakulty	Název a adresa objektu ulice č.o./č.p.	Majet. vztah	Celková plocha PU m ²	PUč V+VV+H m ²			Poznámka
					stav	výhled stabilizováno pro fakultu	k vyřazení pro UK	
4.1	1	Praha 1, Smetanovo nám. 6/996 HOLLAR	UK	2723	*1994	1994		*z toho -H = 765,5 m ²
4.2a	2	Praha 1, Celetná 18/561 Jeřábkův dům	UK	74	63		63	*z toho -H = 9 m ²
4.2c	3	Praha 1, Ovocný trh 7/5620 BUQUOY	UK	182	80		80	
4.2b	4	Praha 1, Celetná 20/562 BUQUOY	UK	48	48		48	
4.3	5	Praha 1, Ovocný trh 9 Nová Astoria	UK	530	*429		429	*z toho -H = 55 m ²
4.6	6	Praha 1, Pařížská 11	nájem	279	92			82 včetně skladu knih *z toho -H = 62 m ²
4.9	7	Praha 1, Břížská 9	nájem	114				114 sklad knih
4.7	8	Praha 1, Karolíny Světlé 17	nájem	85				85 sklad knih
4.8	9	Praha 3, Písecká 1/1966	nájem	155				155 sklad knih, ve výpovědi
	10	Praha 1, Národní 25	nájem	190	165			165 ve výpovědi
	11	Praha 1, Národní 18	nájem	125	*125			125 bezplatné užívání *z toho -H = 20 m ²
4.5	12	Praha 1, Loretánské nám. 5	nájem	37	37			37 bezplatné užívání
v Praze c e l k e m				4542	3023	1994	620	763

ZÁKLADNÍ ÚDAJE
STAV 1993/94

STÁVAJÍCÍ UŽÍVANÉ PLOCHY
V+VV+H
3 023 m² PUč
Q= 3,741 m²/1 stud.celk.
Q= 4,891 m²/1 stud.den.st.

POČET STUDENTŮ : 618 denní stud.
124 při zam.
66 cizinci
0 mimořád.
0 postgrad.
0 zvl.druhy
celkem : 808 studentů
POČET PEDAGOGŮ celkem 77/77 inter.

NÁROKY PLOCHY V+VV+H
VÝPOČET DLE UKAZATELŮ pro výhled.pocet studentů:denního st. 900
počet zaměstnanců: celkem 202/139 pedagogů celkem 1100
výpočet : 8 850 m² PUč/ Q= 9,5 m²/1 stud.d.st.
Stávající stabiliz.plochy: 1 994 m² PUč
rozdíel: 6 856 m² PUč

VÝHLED.ŘEŠENÍ
lokalizace na území Prahy : PUč m² V+VV+H: POČET STUDENTŮ :
celkem /denní st.

Praha 1 /PPR/ 2 550 m² 300/200
stáv.obj.č.1-Hollar po
rekonstr.podkroví
Praha 7,8/Pelc-Tyrolka/
nová výstavba fakulty 6 300 m² 800/700
FSV celkem: 8 850 m² 1100/900 stud.
pozn.: zóny pro TV,U,S řešeny společně v rámci UK.

TAB. č. 1 Objekty užívané fakultou UK

gen. 92 č. obj.	Č. obj. fakulty	Název a adresa objektu ulice č.o. / č.p.	Majet. vztah	Celková plocha PU /m2/	PU _{st} V+VV+H /m2/		Poznámka
					stav	výhled stabilizováno pro fakultu / pro UK	
9.2	1.	Praha 2, Ke Karlovu 3/2027 Děkanát	UK	5246	*2952	*2952	*celk. PU _{st} =2991 m ² /39m ² cizí uš./
9.3	2.	Praha 2, Ke Karlovu 5/2026	UK	5331	2817	2817	
9.1	3.	Praha 1, Malostranská nám. 2/25	UK	8582	*3041	*3041	*celk. PU _{st} =4510 m ² /1462m ² uš. Genod P2/
9.4	4.	Praha 8, Sokolovská 83	UK	4781	2590	2590	
9.6	5.	Praha 8, V Holešovičkách 2	UK	26076	*7835	*7835	*celk. PU _{st} =11960 m ² /4125m ² uš. FJPI ČVUT/
9.5	6.	Praha 5, Švédská 8/635	nájem	282	174		174

v Praze celkem m² 50298 19409 10876 *8359 174
X... bude uvolněno po dostavbě fakulty v Troji

Z Á K L A D N Í Ú D A J E

S T A V 1993/94

STÁVAJÍCÍ UŽÍVANÉ PLOCHY
V+VV+H

19 409 m² PU_{st}

Q= 8,75 m²/1 stud.celk.
Q= 10,85 m²/1 stud.den.st.

POČET STUDENTŮ : 1788 denní stud.
257 při zam.
44 cizinci
60 mimořád.
0 postgrad.
128 zvl.druhy
celkem : 2217 studentů

POČET PEDAGOGŮ celkem 252 /217 inter.

NÁROKY PLOCHY V+VV+H

VÝPOČET DLE UKAZATELŮ pro výhled.počet studentů:denního st.1800

počet zaměstnanců: celkem 660/220 pedagogů celkem st.2200

výpočet : 36 876 m² PU_{st}/ Q= 20,48m²/1 stud.d.st.

Stávající stabiliz.plochy: 10 876 m² PU_{st} Q=16,76m²/1 st.celk.st.

rozdíln: 26 000 m² PU_{st}

V Ý H L E D . Ř E Š E N Í

lokalizace na území Prahy : PU_{st} m² V+VV+H: POČET STUDENTŮ :
celkem /denní st.

Praha 1 /stáv.objekt č.3 : 3 041 m² 200 / 200

Praha 8 -Pelec Tyrolka

-stáv.MFF-obj.č.5: 7835m²

-nová výstavba MFF:26000m²

MFF v Praze 8 celkem: 33 835 m² PU_{st} 2000/1600

Pozn.:zony pro TV,U,S řešeny společně v rámci UK.

TAB. č. 1 Objekty užívané fakultou UK

gen. 92 č. obj.	Č. obj. fakulty	Název a adresa objektu ulice č.o. / č.p.	Majet. vztah	Celková plocha PU /m2/	PU _{st} V+VV+H /m2/		Poznámka	
					stav	výhled stabilizováno pro fakultu / pro UK		
*ZÁKLADNÍ FUNKCE FAKULTY								
1.	1.	AREÁL FTVS UK Praha 6, Mariho 31 /269 Veveřslavín děkanát	FTVS	30203	15409	20625	*jiní uživatelé + adaptace + dostavba areálu	
	2.	Hosticeva jízdárna Praha 1, Noslicova 4/168	FTVS	637	540	540	havarijní stav rekonstr.r.2001	
	3.	Michalův palác Praha 1, Tyršův nám. 40/450	nájem	1629	1570		1570	
celkem / m ² / :					32469	17519	21165	
*PRAKTICKÁ VÝUKA, SPORTOVIŠTĚ aj.:								
	4.	Praha 6, Diskařská Strahovský stadion	nájem	15000	14280	14280		
	5.	Praha 6, Arima	nájem	10420	10248	10248		
	6.	Praha 6, Zimní stadion	nájem	1250	1200	1200		

*USK Praha/při FTVS UK :

Praha 2, Na Polince 2 /Sportovní hala pro košíkovou, odbíjenou a judo
Praha 4, areál Bráník /tenisové kurty
Praha 5, Motol / 2 campy
Praha 5, loděnice v Chuchlí
Praha 7, loděnice v Troji

*VÝCVIKOVÁ STŘEDISKA FTVS UK mimo Prahu: Pec p.Sněžkou, Stráž n.Nežárkou, Vrchlabí

Z Á K L A D N Í Ú D A J E

S T A V 1993/94

STÁVAJÍCÍ UŽÍVANÉ PLOCHY
V+VV+H

17519 m² PU_{st}

Q= 11,116 m²/1 stud.celk.
Q= 17,09 m²/1 stud.den.st.

POČET STUDENTŮ : 1025 denní stud.
473 při zam.
13 cizinci
50 mimořád.
0 postgrad.
15 zvl.druhy
celkem : 1576 studentů

POČET PEDAGOGŮ celkem 121/121 inter.

NÁROKY PLOCHY V+VV+H

VÝPOČET DLE UKAZATELŮ pro výhled.počet studentů:denního st.1365

počet zaměstnanců: celkem 340 /140 pedagogů celkem st.1865

výpočet : 25494 m² PU_{st}/ Q= 18,67 m²/1 stud.d.st.

Stávající stabiliz.plochy: 21165 m² PU_{st} 13,669m²/1st.celkem

rozdíln: 4329 m² PU_{st}

V Ý H L E D . Ř E Š E N Í

lokalizace na území Prahy : PU_{st} m² V+VV+H: POČET STUDENTŮ :
celkem /denní st.

Praha 6 -Veleoslavín 1865 / 1365

- dostavby v rámci areálu FTVS UK
včetně části -ubytování
-stravování
- část sportoviště +praktické výuka
nájem v oblasti Prahy 6 aj.

TAB. 1 Objekty užívané fakultou UK

gen. 92 obj. č.	Č. obj. fakulty	Název a adresa objektu ulice č.o./č.p.	Majet. vztah	Celková plocha PU /m2/	PUč V+VV+H /m2/		Poznámka
					stav	výhled stabilizováno pro fakultu pro UK	
12.1	1	Praha 1, Jungmannova 922	nájem	1003	984		984 výpověď od XI. 1990
12.2	2	Praha 1, V Jecháčích 13/153	nájem	2405			1814 výpověď od XI. 1990 seminář ETF UK - PUč = 1814 m ² - kolej 70 lůžek - menza 130-150 obědů/den
	3	Praha 1, Černá 9/646	nájem	2850	1470		od roku 1995 po dokončení rekonstrukce obj. bude užívat fakulta do vyřešení prostor UK nebo fakulty stabilizovaných

Z Á K L A D N Í Ú D A J ES T A V 1993/94STÁVAJÍCÍ UŽÍVANÉ PLOCHY
V+VV+H984 m² PUčQ = 3,983 m²/1 stud.celk.Q = 6,0 m²/1 stud.den.st.

POČET STUDENTŮ : 164 denní stud.

39 při zam.

44 cizinci

0 mimořád.

0 postgrad.

0 zvl.druhy

celkem : 247 studentů

POČET PEDAGOGŮ celkem 25 / 25 inter.

NÁROKY PLOCHY V+VV+H

VÝPOČET DLE UKAZATELŮ pro výhled.p počet studentů:denního st. 210

počet zaměstnanců: celkem 49/30 pedagogů celkem st. 250

výpočet : 2 688 m² PUč/ Q=12,8 m²/1 stud.d.st.Stávající stabiliz.plochy: - m² PUčrozdíl: 2 688 m² PUčV Ý H L E D . Ř E Š E N Ílokalizace na území Prahy : PUč m² V+VV+H: POČET STUDENTŮ :
celkem /denní st.

1/ Praha 1 ,obj.č.3

po rekonstrukci v r.1995 1 470 m² 250/ 210 stud.

2/ prověření výhledu po r.2000

novou výstavbou ETF/pozemek 0,5-0,9ha/ nebo dislokace
v rámci UK s nárokem cca 2100m² PUč/V+VV+H/ a řešení Boh.koleje.

TAB. 1 Objekty užívané fakultou UK

gen. 92 obj. č.	Č. obj. fakulty	Název a adresa objektu ulice č.o./č.p.	Majet. vztah	Celková plocha PU /m2/	PUč V+VV+H /m2/		Poznámka
					stav	výhled stabilizováno pro fakultu pro UK	
13.1	1	Praha 6, Wuchterlova 5/523	nájem	1274	835		nájem od Ústřední rady ČČSH
13.2	2	Praha 3, Roháčova 66/1305	HTF	371			kolej HTF - PUč 260m ² - 56 lůžek

Z Á K L A D N Í Ú D A J ES T A V 1993/94STÁVAJÍCÍ UŽÍVANÉ PLOCHY
V+VV+H835,69 m² PUčQ = 2,785 m²/1 stud.celk.Q = 3,92 m²/1 stud.den.st.

POČET STUDENTŮ : 213 denní stud.

86 při zam.

1 cizinci

0 mimořád.

0 postgrad.

0 zvl.druhy

celkem : 300 studentů

POČET PEDAGOGŮ celkem 25 / 25 inter.

NÁROKY PLOCHY V+VV+H

VÝPOČET DLE UKAZATELŮ pro výhled.p počet studentů:denního st. 174

počet zaměstnanců: celkem 35/30 pedagogů celkem st. 350

výpočet : 2 227 m² PUč/ Q=12,8 m²/1 stud.d.st.Stávající stabiliz.plochy: - m² PUčrozdíl: 2 227 m² PUčV Ý H L E D . Ř E Š E N Ílokalizace na území Prahy : PUč m² V+VV+H: POČET STUDENTŮ :
celkem /denní st.Optim.řeš: Praha 3, dostavba, moderniz. 2 227 m² 350/ 174

Varianty: -Praha 6 -"- -"-

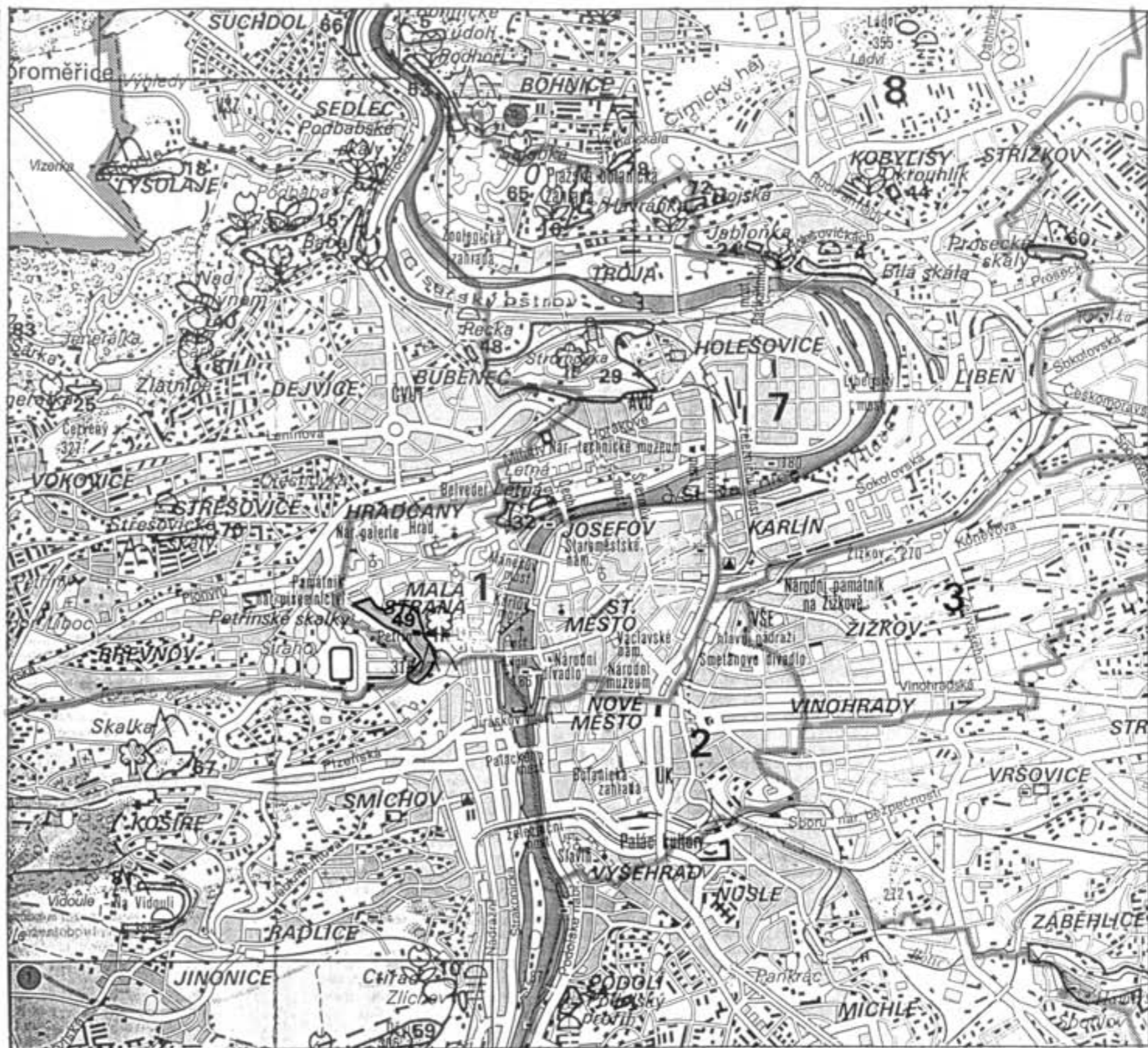
-výstavba nového komplexu

nárok pozemku cca 0,9ha

dosud nelokalizováno



Stav. Panoramatický pohled z rampy Hradu.






CHRÁNĚNÁ ÚZEMÍ- PRAHA 1

49 - PETŘÍNSKÉ SKALKY - CHPV - 10,55 ha - geomorfologický fenomén, lesní ekosystém

Území zaujímá vrcholový úsek Petřína. Jsou to jednak pískovcové skalky tvořené ze svrchnokřídových pískovců a opuk a les, který je obklopuje. Lesní společenstva jsou většinou zastoupená habrovými a bukovými doubravami. V horní části jsou stýčky společenstev zakrásněných a kyselých doubrav. Vyskytují se zde význačné lesní druhy rostlin a živočichů. Z ptáků zde uslyšíte budníčky, sedmíhlásku, rehka zahradního a další. Ze savců je zde nejběžnější myšice křovinná. Významné rekreační místo pro obyvatele vnitřní Prahy.


LEGENDA:

-  Hranice obvodu ústřed.stát. správy města
-  CHPV
-  Chráněný přírodní výtvor

CHRÁNĚNÁ ÚZEMÍ -PRAHA 1

1: 60 000 / zvětšeno x 1,4 Stav.

PODKLAD: CHRÁNĚNÁ ÚZEMÍ PRAHY / MAPA 1:60 000
 VYDAL: GEODETA KARTOGRAFICKÝ PODNIK PRAHA,s.p.1990



Stav. Letecký pohled od severu. Praha 1, Staré Město - Fakulty Právnická, Filozofická a další soubor budov UK.



PRAZSKA PAMÁTKOVA REZERVACE

1 : 14263

- hranice obvodu města - Praha 1
- hranice stavební uzávěry v Praze 2 pro účely zdravotnické a Univerzity Karlovy / Územní rozhodnutí z r..1971

URBANISTICKÉ BLOKY PPR
- ČÍSLOVÁNÍ / z materiálů ÚR MP,I,1996
Stav.



Letecký pohled od jihozápadu. Praha 1 -části území Starého a Nového Města. Stav.

STÁVAJÍCÍ OBJEKTY UŽÍVANÉ UK V PRAZE 1

11.1 SEZNAM OBJEKTŮ 11.2 SITUACE 1:10 000

PRAHA 1ZÁJMOVÁ ÚZEMÍ PRO ROZVOJ UK V PRAZE /GRAFICKÁ ČÁST
GENEREL UNIVERZITY KARLOVY

STÁVAJÍCÍ OBJEKTY UŽÍVANÉ UK PRAHA 1

UNIVERZITA KARLOVA / GENEREL 1994

STABILIZOVANÉ OBJEKTY
NÁJEM, OBJEKTY NESTABILIZOVANÉ*

PŘEVAŽUJÍCÍ FUNKCE: VÝUKA, VĚDA-VÝZKUM, ADMIN., PROVOZ V+VV+H

číslo obj. UK	adresa objektu - název ulice č.o/č.p.	objekt ve správě / užívá	další uživatelé - poznámka :
FAKULTY UK			
1 FILOZOFICKÁ FAKULTA			
1.1	P1, Nám. J. Palacha 2/1	FF	obj. vyžad. modernizaci
1.2	P1, Hybernská 3/1036	FF	obj. vyžad. kompl. rekonstr.
2 PRÁVNICKÁ FAKULTA			
2.1	P1, Nám. Curieových 7/901	UK/ PF	+Menza M7, +Tělocvična +KAROLINUM-vyd. UK-tiskárna
3 PEDAGOGICKÁ FAKULTA			
3.1	P1, M. D. Rettigové 4/47	UK/ PedF	+ÚK/SVI UK +Tělocvična
3.3	P1, Celetná 13/597	PedF/	+ÚK/SVI UK
3.4	P1, Myslíkova 7/208	PedF	
3.6	P1, Příčná 2/558	/PedF	nestabilní nájem*
4 FAKULTA SOCIÁLNÍCH VĚD			
4.1	P1, Smetanovo nábřeží 6/996	UK /FSV	
4.6	P1, Pafižská 11	/FSV	nestabilní nájem*
4.7	P1, Pafižská 9	/FSV	nestabilní nájem*
4.8	P1, Karoliny Světlé 17	/FSV	nestabilní nájem*
4.10	P1, Národní 25	/FSV	nestabilní nájem*
4.11	P1, Národní 18	/FSV	nestabilní nájem*
4.12	P1, Loretánské nám. 5	/FSV	nestabilní nájem*
9 MATEMATICKO FYZIKÁLNÍ FAKULTA			
9.3	P1, Malostranské náměstí 2/25	UK /MFF	
10 FAKULTA TĚLESNÉ VÝCHOVY A SPORTU			
10.2	P1, Nosticova 4/468	FTVS	Sport. hala-havarij. stav, rek. r. 2001
10.3	P1, Újezd 40/450	/FTVS	2 Tělocvičny, plav. baz., aj. nestabilní nájem*
12 EVANGELICKÁ TEOLOGICKÁ FAKULTA			
12.1	P1, Jungmannova 9/22	ČbCE /ETF	nestabil. nájem do r. 1995*
12.2	P1, V Jirchářích 13/153	ČbCE /ETF	nestabilní nájem*
12.3	P1, Černá 9/646	ČbCE /ETF	délhodobý nájem po gen. rek. obj. r. 1995

PŘEVAŽUJÍCÍ FUNKCE: VÝUKA, VĚDA-VÝZKUM, ADMIN., PROVOZ V+VV+H

číslo obj. UK	adresa objektu - název ulice č.o/č.p.	objekt ve správě / užívá	další uživatelé - poznámka :
REKTORÁT , SPOLEČNĚ SOUČÁSTI UK			
AREÁL UK OVOCNÝ TRH / OBJEKTY č. R.1 -R.18			
R. 1	P1, Ovocný trh 5/541	-Rektorské křídlo	RUK
R. 2	P1, Ovocný trh 5/541	-Věžní objekt	RUK
R. 3	P1, Ovocný trh 3, Železná 9/541	-KAROLINUM	RUK
R. 4	P1, Kamzíkova 4/542		RUK/
R. 5	P1, Ovocný trh 5/560	-Archiv	RUK
R. 6	P1, Celetná 16/560	-Stockhaus	RUK/
R. 7	P1, Ovocný trh 5/560	-Stockhaus	RUK
R. 8	P1, Celetná 18/561	-Jeřábkův dům	RUK/
R. 9	P1, Celetná 18/561	-Jeřábkův dům, dvor. křídlo	RUK/
R.10	P1, Celetná 20/562	-BUQUOY	RUK/
R.11	P1, Ovocný trh 7/562	-BUQUOY	RUK/
R.12	P1, Ovocný trh 7/562	-BUQUOY -vých. křídlo	RUK
R.13	P1, Ovocný trh 7/562	-BUQUOY -záp. křídlo	RUK
R.14	P1, Celetná 22/563	-Stará Astorie	RUK/
R.15	P1, Ovocný trh 9/563	-Nová Astorie	RUK/
R.16	P1, Celetná 24/564	-Betlém	RUK
R.17	P1, Celetná 14/559	-Opitz	RUK
R.18	P1, Celetná 14/559	-Opitz, dvor. křídlo	RUK
R.19	P1, Opletalova 26/1606		RUK/
R.20	P1, Senovážné náměstí 26/871		RUK/
V3.2	P1, Jiřská 1-Husova 4/352		AV ČR/
V4.1	P1, Kaprova 14/42		/
V7	P1, Politických vězňů 7/936		AV ČR/
V9	P1, Školská 13	Školská správa Pha 1/	/
V10.1	P1, Jindřišská 29/694		/
			+KTV, 2 Tělocvičny/ přípr. rek. +EIS UK, PedF aj. uživ.
			+CTS UK, společ. prac. AV +EIS UK, výpověď z nájmu* +CERGE UK-nájem u AV* +IPC UK v nájmu* +ÚJOP UK-feditelství v nájmu*

PŘEVAŽUJÍCÍ FUNKCE: UBYTOVÁNÍ -KOLEJE VE SPRÁVĚ UK KOLEJE /K




číslo obj. UK	název koleje	adresa objektu, ulice č.o/č.p.	kapacita lůžek stav: celk./stud.	stabiliz. výhled:	poznámka :
K.1	ARNOŠTA Z PARDUBIC	-P1, Voršilská 1/144	172 / 169	172	+Ústř. fed. KaM UK
=M.2					
K.4	JEDNOTA	-P1, Opletalova 38/1663	414 / 400	414	+Tělocvična přípr. gen. rekon.
=M.5					
K.5	PETRSKÁ	-P1, Petrská 3/1180	71 / 47	71	užívá HTF+CŽP UK

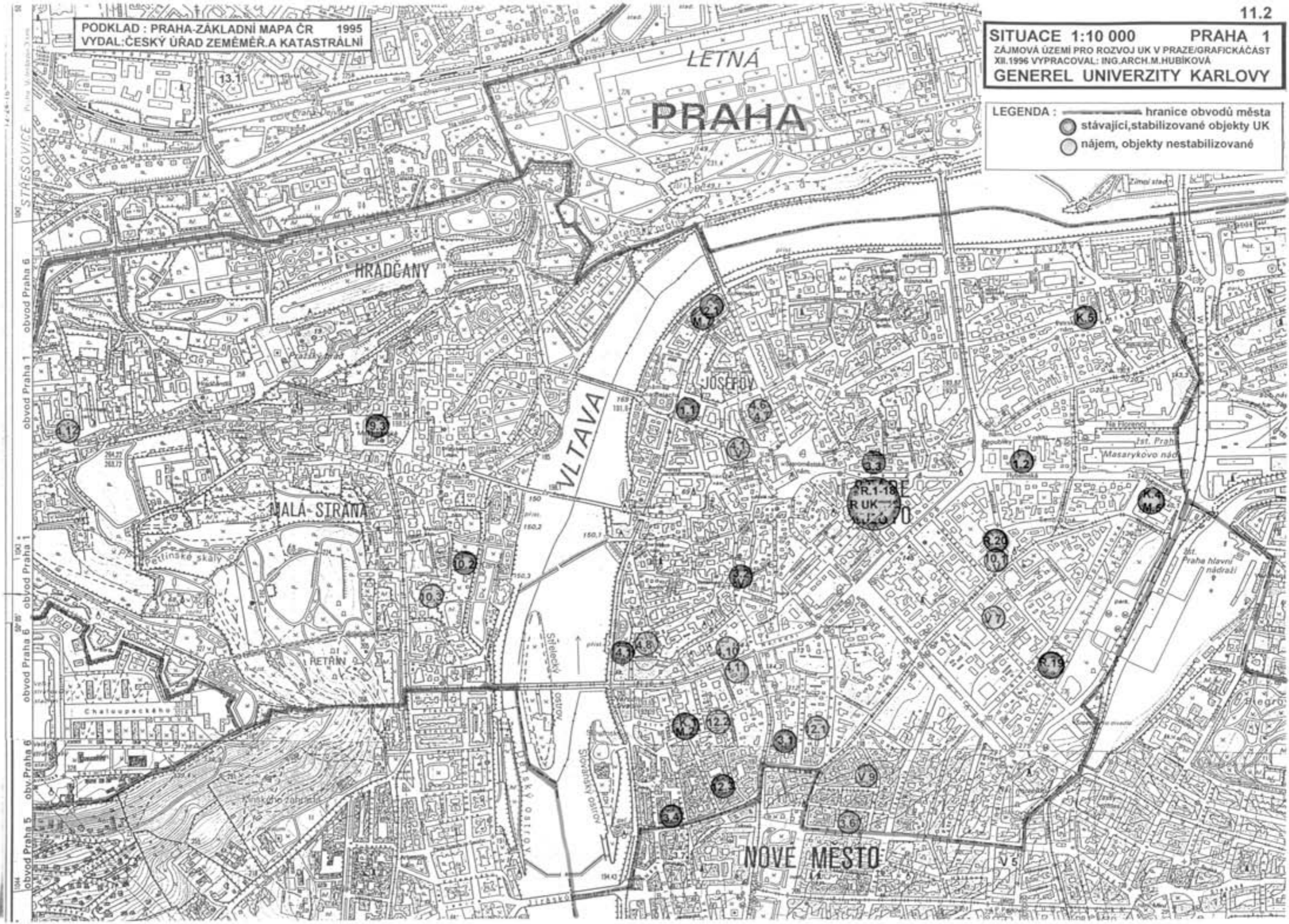
PŘEVAŽUJÍCÍ FUNKCE: STRAVOVÁNÍ -MENZY VE SPRÁVĚ UK MENZY /M

číslo obj. UK	název menzy	adresa objektu, ulice č.o/č.p.	kapacita hl. jídel optimální /špička	poznámka :
M.2 =K.1	ARNOŠTA Z PARDUBIC	-P1, Voršilská 1/144	428 / 600	
M.5 =K.4	JEDNOTA	-P1, Opletalova 38/1663	1700 / 2700	
M.7 =2.1	PRÁVNICKÁ	-P1, Nám. Curieových /obj. PF	1500	po gen. rekonstr. 1995


PODKLAD : PRAHA-ZÁKLADNÍ MAPA ČR 1995
VYDAL: ČESKÝ ÚŘAD ZEMĚMĚŘ. A KATASTRÁLNÍ


SITUACE 1:10 000 PRAHA 1
ZAJMOVÁ ÚZEMÍ PRO ROZVOJ UK V PRAZE/GRAFICKÁ ČÁST
XII. 1996 VYPRACOVAL: ING. ARCH. M. HUBÍKOVÁ
GENEREL UNIVERZITY KARLOVY

LEGENDA :  hranice obvodů města
 stávající, stabilizované objekty UK
 nájem, objekty nestabilizované



1:4 48-10
STŘESOVICE
obvod Praha 6
obvod Praha 1
obvod Praha 6
obvod Praha 1
obvod Praha 6
obvod Praha 1
obvod Praha 6
obvod Praha 5
obvod Praha 6





Letecký pohled
od severozápadu na
Staroměstské náměstí
a okolí v Praze 1
se sídly Rektorátu a
vrcholných odborných
pracovišť
Stav. Univerzity Karlovy